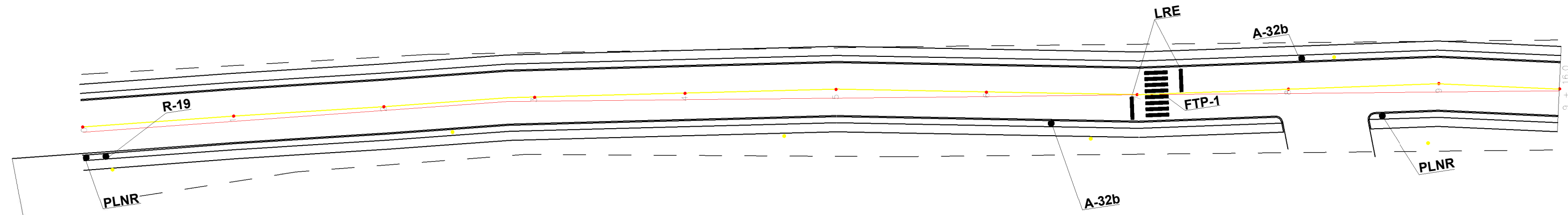
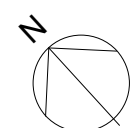


1 **Planta Baixa**
1 : 500



2 **Sinalização**
1 : 500



R-19

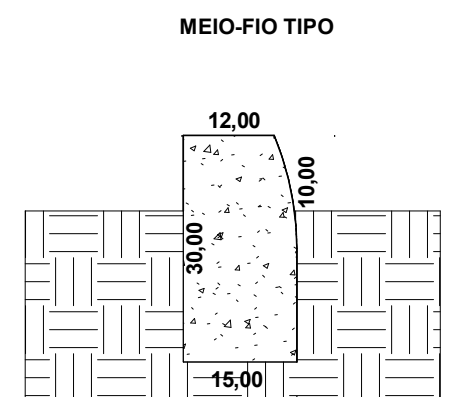


A-32b


LEGENDA

- Poste existente
 - Estacas
 - Descida d'água e dissipadores de energia
 - Eixo existente
 - Eixo projetado
 - Alinhamento
 - Revestimento asfáltico
- A-2a - CURVA À ESQUERDA
A-2b - CURVA À DIREITA
R-1 - PARADA OBRIGATÓRIA
R-19 - VELOCIDADE MÁXIMA PERMITIDA
A-32b - PASSAGEM SINALIZADA DE PEDESTRE
LRE - LINHA DE RETENÇÃO
FTP-1 - FAIXA DE TRAVESSIA DE PEDESTRES "TIPO ZEBRADA"

MODELO PLACA NOME DE RUA - PLNR



SEÇÃO TRANSVERSAL TIPO



- ▨ Passeio - 6cm
 - Rolamento CBUQ - 3cm
 - Binder CBUQ - 3cm
 - ▨ Base de brita graduada - 10cm
 - ▨ Sub-base de macadame - 15cm
 - Solo natural
- ESCALA H 1:100
ESCALA V 1:50



PREFEITURA MUNICIPAL DE SANT'ANA DO LIVRAMENTO
SEPLAMA - SECETARIA DE PLANEJAMENTO E MEIO AMBIENTE
DEPARTAMENTO DO PLANO DIRETOR
RUA ALLAN KARDEC, 55. CEP: 97574-260. FONE: (55) 3969-1126

PROJETO:

PROJETO DE PAVIMENTAÇÃO, SINALIZAÇÃO E DRENAGEM

ENDEREÇO:

AVENIDA BRASÍLIA

RESPONSÁVEL TÉCNICO:
LERRY A. RIEFFEL MACHADO - ENGENHEIRO CIVIL
CREA/RS - 228.829

PREFEITURA DE SANT'ANA DO LIVRAMENTO :

CNPJ: 88.124.961/0001-59

PLANTA BAIXA,
SINALIZAÇÃO

ÁREA:

2256,19 m²

ESCALA:

Como indicado

DATA:

14/10/2021

PRANCHA:

01